

МЭРИЯ ГОРОДА НОВОСИБИРСКА

ПОСТАНОВЛЕНИЕ

От 17.02.2020

№ 552

О проекте межевания территории квартала 231.02.06.30 в границах проекта планировки территории, ограниченной ул. Одоевского, Бердским шоссе, рекой Иней, границей города Новосибирска, в Первомайском районе

В целях определения местоположения границ образуемых и изменяемых земельных участков, в соответствии с Градостроительным кодексом Российской Федерации, постановлением Правительства Российской Федерации от 19.11.2014 № 1221 «Об утверждении Правил присвоения, изменения и аннулирования адресов», решением Совета депутатов города Новосибирска от 24.05.2017 № 411 «О Порядке подготовки документации по планировке территории и признании утратившими силу отдельных решений Совета депутатов города Новосибирска», постановлениями мэрии города Новосибирска от 04.06.2019 № 2093 «О проекте планировки территории, ограниченной ул. Одоевского, Бердским шоссе, рекой Иней, границей города Новосибирска, в Первомайском районе», от 22.10.2019 № 3875 «О подготовке проекта межевания территории квартала 231.02.06.30 в границах проекта планировки территории, ограниченной ул. Одоевского, Бердским шоссе, рекой Иней, границей города Новосибирска, в Первомайском районе», руководствуясь Уставом города Новосибирска, ПОСТАНОВЛЯЮ:

1. Утвердить проект межевания территории квартала 231.02.06.30 в границах проекта планировки территории, ограниченной ул. Одоевского, Бердским шоссе, рекой Иней, границей города Новосибирска, в Первомайском районе (приложение).

2. Присвоить адрес образуемому земельному участку согласно приложению 1 к проекту межевания территории квартала 231.02.06.30 в границах проекта планировки территории, ограниченной ул. Одоевского, Бердским шоссе, рекой Иней, границей города Новосибирска, в Первомайском районе.

3. Департаменту строительства и архитектуры мэрии города Новосибирска разместить постановление на официальном сайте города Новосибирска в информационно-телекоммуникационной сети «Интернет».

4. Департаменту информационной политики мэрии города Новосибирска в течение семи дней со дня издания постановления обеспечить опубликование постановления.

5. Контроль за исполнением постановления возложить на заместителя мэра города Новосибирска – начальника департамента строительства и архитектуры мэрии города Новосибирска.

Мэр города Новосибирска

А. Е. Локоть

Приложение
к постановлению мэрии
города Новосибирска
от 17.02.2020 № 552

ПРОЕКТ
межевания территории квартала 231.02.06.30 в границах проекта
планировки территории, ограниченной ул. Одоевского,
Бердским шоссе, рекой Иней, границей города
Новосибирска, в Первомайском районе

1. Текстовая часть проекта межевания территории:
 - 1.1. Сведения об образуемых земельных участках (приложение 1).
 - 1.2. Сведения о границах территории, в отношении которой утвержден проект межевания (приложение 2).
 2. Чертеж межевания территории (приложение 3).
-

Приложение 1
к проекту межевания территории квартала
231.02.06.30 в границах проекта планировки
территории, ограниченной ул. Одоевского,
Бердским шоссе, рекой Иней, границей го-
рода Новосибирска, в Первомайском районе

СВЕДЕНИЯ
об образуемом земельном участке

Условный номер земельного участка на чертеже межевания территории	Вид разрешенного использования образуемого земельного участка в соответствии с проектом планировки территории	Площадь образуемого земельного участка, га	Адрес земельного участка	Возможный способ образования земельного участка
1	2	3	4	5
ЗУ1	Общественное питание (4.6) – кафе; столовые	0,0779	Российская Федерация, Новосибирская область, городской округ город Новосибирск, город Новосибирск, ул. Вересаева, з/у 30б	Перераспределение земельного участка с кадастровым номером 54:35:084170:6 и земель, государственная собственность на которые не разграничена

Приложение 2
к проекту межевания территории
квартала 231.02.06.30 в границах
проекта планировки территории,
ограниченной ул. Одоевского,
Бердским шоссе, рекой Иней,
границей города Новосибирска, в
Первомайском районе

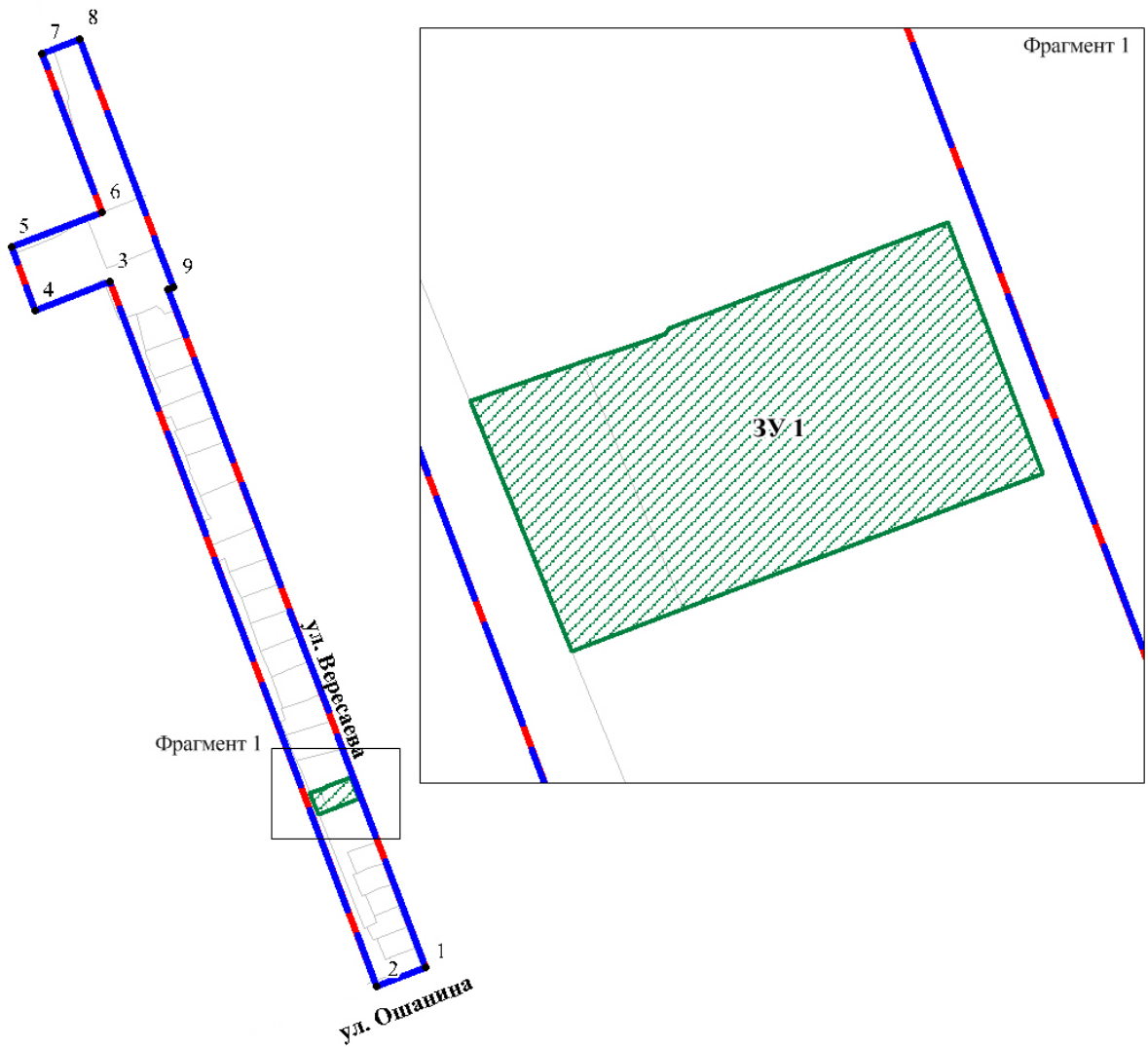
СВЕДЕНИЯ
о границах территории, в отношении которой утвержден
проект межевания

№ точки	Координаты	
	X	Y
1	2	3
1	478455.53	4210392.67
2	478439.65	4210349.50
3	479068.02	4210118.35
4	479043.50	4210051.72
5	479099.81	4210031.00
6	479129.52	4210111.72
7	479271.24	4210059.58
8	479283.67	4210093.37
9	479062.60	4210174.69
10	479060.88	4210170.00





Примечание: Система координат - МСК НСО.

Приложение 3
 к проекту межевания территории квартала
 231.02.06.30 в границах проекта планировки
 территорий, ограниченной ул. Одоевского,
 Бердским шоссе, рекой Иней, границей города
 Новосибирска, в Первомайском районе

ЧЕРТЕЖ
межевания территории



УСЛОВНЫЕ ОБОЗНАЧЕНИЯ:

-  - красные линии, утвержденные в составе проекта планировки территории
-  - границы существующего элемента планировочной структуры (квартала)
-  - граница образуемого земельного участка
- ЗУ 1** - условный номер образуемого земельного участка
- ул. Вересаева** - наименование элемента улично-дорожной сети
-  **1** - номер характерной точки границы территории, в отношении которой утвержден проект межевания